

FICHA TÉCNICA REFERENCIAL DE PUNTO CRÍTICO PARA EL CIERRE DE BRECHA, EN LOS SECTORES MERCEDEZ Y SAN JUAN DEL DISTRITO DE POTONI, PROVINCIA DE AZANGARO, DEPARTAMENTO DE PUNO

FTR-CB-PREV N° 0055-2025-ANA-AAA.TIT-ALA.RM

PROPUESTA TECNICA: LIMPIEZA, DESCOLMATACIÓN Y CONFORMACIÓN DE DIQUE CON ENROCADOS EN LA MARGEN IZQUIERDA DEL RÍO CRUCERO, EN LOS SECTORES DE MERCEDEZ Y SAN JUAN DEL DISTRITO POTONI, PROVINCIA DE AZANGARO, DEPARTAMENTO DE PUNO.

1. UBICACIÓN:

AAA ALA Fecha

1.1. Ubicación política

Departamento Provincia Distrito Sector

1.2. Ubicación hidrográfica

Unidad hidrográfica Cuerpo de agua

1.3. Ubicación geográfica - Coordenadas UTM (Datum: WGS 84)

	Inicial			Final			Margen	Observación
	Norte (Y):	Este (X):	Zona	Norte (Y):	Este (X):	Zona		
TRAMO	8,411,332.00	394,808.00	19S	8,411,094.00	391,397.00	19S	IZQUIERDA	Longitud =3800 ml

2. EVALUACIÓN DE LA ZONA EXPUESTA:

2.1 Tipo de peligro

inundacion ☒ flujo de detritos ☐ erosión fluvial ☒

2.2. Nivel de Peligro

Alto ☒ Muy Alto ☐

2.3. Geología

Su suelo esta constituido por el abanico del río, que tiene diferentes características geométricas de origen, propiedades y composición, donde predomina el conglomerado en su recorrido con presencia de piedras. En esta zona se exponen ampliamente los depósitos aluviales antiguos, constituidos por horizontes bien clasificados de gravas, material fino y fragmentos grandes de rocas arrastradas por el río Crucero en sus distintos periodos de sedimentación y teniendo en cuenta sus características morfológicas, nos permite determinar que la cuenca del río Crucero es alargada y sus aguas se mueven serpenteando el cauce debido a la baja pendiente y velocidad. Los cantos rodados están formados por el cono de deyección del río Crucero por rocas ígneas y metaformicas y las mas resistentes que se encuentran en la riberas, la presencia de diferentes terrazas, cauces antiguos y actuales del río nos revela eventos importantes ocurridos durante su evolución dentro del valle, sobresaliendo las avenidas, inundaciones, erosión, etc.

El clima de todo el altiplano contribuye a acentuar los efectos de los fenómenos vinculados a la dinámica fluvial y a los procesos erosivos. En efecto, las lluvias son breves y violentas, concentradas en un periodo de poco más de tres meses. Esto determina una fuerte erosión y transporte sólido de los relieves e, igualmente, inundaciones y depósitos en las áreas deprimidas, resultado de eventos a menudo catastróficos. Durante el resto del año el clima es seco y frío, con heladas nocturnas, que favorecen la disgregación de las rocas, y viento fuerte y frecuente. Se presentaron constantes precipitaciones pluviales se incremento el caudal del río Crucero generando que se desborde a la altura del sectores de oruro, dicho flujo abarco varias áreas aledañas, afectando a la propiedad publica y privada, entre ellas familias damnificadas, viviendas colapsadas, áreas agrícolas, caminos vecinales, etc.

Gravoso	<input checked="" type="checkbox"/>	Arenas	<input checked="" type="checkbox"/>	Limo	<input checked="" type="checkbox"/>	Arcillas	-
Gravoso(Mayores a 2 mm), Arenoso(2 mm - 0.1 mm) y Arcilloso(menores de 0.1 mm)							

2.4. Hidrología

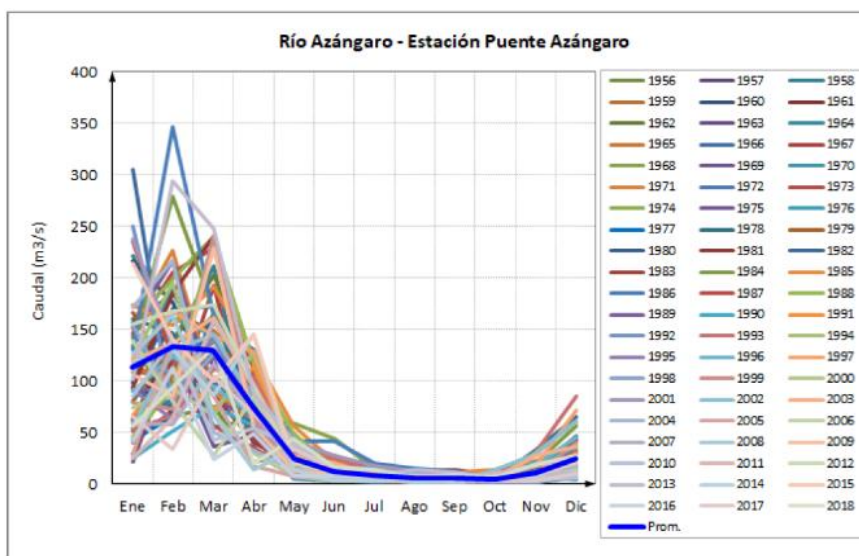
El río Crucero tiene su origen en la parte alta de la cuenca a 4 800 msn las que son alimentado por varios afluentes como los ríos Chullpacocha, Nacaria, Tranquilla, angostura, Chacune, Ocorune, Jollpa mayo cecilia, río Grande, Aricoma siendo la principal fuente de abastecimiento de agua superficial de la zona. La longitud de máximo recorrido del cauce principal es de 75 kilómetros, presentando una pendiente promedio de 8 %. Los caudales que transitan en la cuenca , corresponden a un caudal extraordinario de 240.00 m³/s, habiendose presentado inundaciones, afectando las zonas aledañas a la margen derecha, que se ha tomado en cuenta la fuente informativa estudio hidrologico de la cuenca Ramis.

El Río Crucero es de régimen irregular y torrencioso, el régimen hídrico de la cuenca del río crucero se divide en dos Periodos:

- Periodo de avenidas, con una duración de seis meses (diciembre – Mayo).

- Periodo de estiaje, que tiene una duración de seis meses (Junio – Noviembre).

Las inundaciones son eventos naturales, dado por la ocupación lenta o súbita del agua de quebradas y ríos en zonas y áreas que habitualmente están libres de protección o donde los niveles de las cotas de encauzamiento de los cuerpos de agua es sobrepasado por las aguas, producto de las intensas lluvias continuas en las cuencas o fuentes de agua (lagos, lagunas) las cuales al exceder su capacidad provocan el desborde, ocasionando afectación y daños a poblaciones, cultivos, infraestructuras, vías entre otros. El Río Crucero no es ajena a estos fenómenos, a continuación se describe el estado situacional y las características que presenta la mencionado quebrada.



2.5. Elementos expuestos:

En la zona de intervención, se identificaron los siguientes elementos expuestos:

Nº de Habitantes	Nº de Viviendas	Tipo	Nº de I.E.P./I.E.S.	Nombre	Centros de Salud	Nombre	Otros	Nombre
		ladrillo, bloque de cemento						
		Piedra, sillar con cal ó cemento						
120	25	Adobe ó tapia						
		Quincha (caña con barro)						
		Piedra con barro						
		Madera (Pona, Tornillo, etc)						
		Otro material						



En la zona intervenida del río CRUCERO, se ha identificado las siguientes áreas productivas e infraestructuras relacionadas:

Área Total (ha)	Cultivos	Área (ha)	Total cabezas de Ganado	Clase	Nº	Infraestructura afectada	Nombre	Cantidad	Longitud (m)
320.00	Papa	-	825.00	Vacunos	25	Bocatomas	-	-	-
	Quinua	-		Ovinos	400	Canales	-	-	-
	Habas	-		Cameidos	400	Puentes	Puente Crucero	1	60
	Avena	20		Equinos	-	Carreteras	Carretera A Culico Belen	1	4000
	Alfalfa	-		Porcinos	-	Redes Electricas	-	-	-
	otros	300		otros	-	Servicios de agua y desague	-	-	-

3. PROPUESTA TECNICA:

3.1.-Estructural

Tipo	Unidad de medida	Cantidad	Descripción de la propuesta	Observaciones
DIQUE ENROCADO	km	3.80	Se propone, implementar estructuras de proteccion de tipo dique enrocado. Se realizara la construcción de dicha estructura en el tramo 01 con una longitud de 3800.00 m, conformada por rocas colocadas con ayuda de equipos mecánicos.	Se tiene cantera (roca) Cantera de rocas denominada Sapapujio a 10 .00 km

3.2.- Medida No Estructural

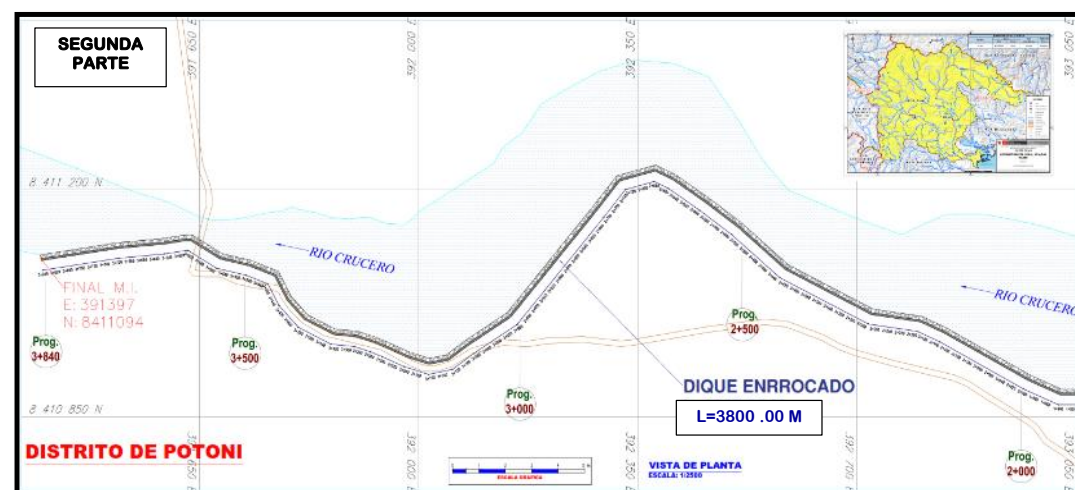
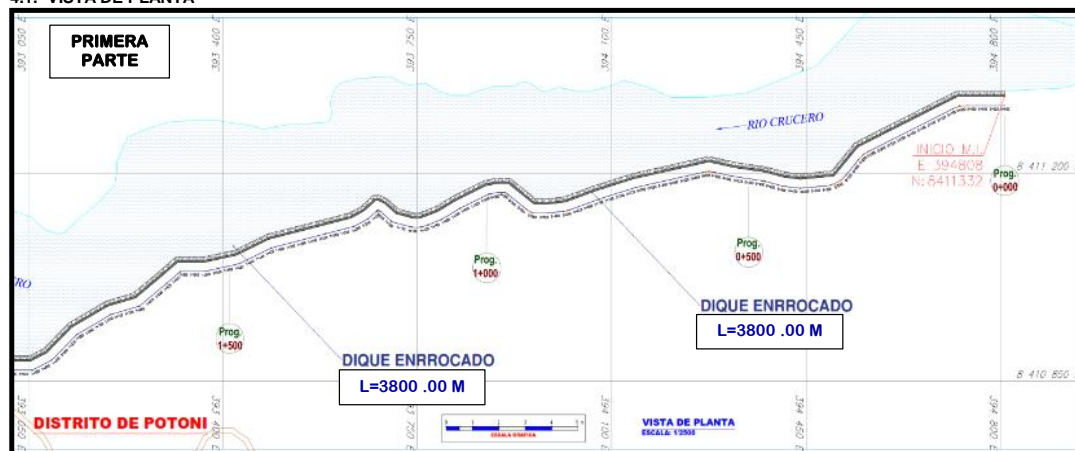
Tipo	Unidad de medida	Cantidad	Descripción de la propuesta	Observaciones
LIMPIEZA Y DESCOLMATACIÓN	km	3.80	conjuntamente con trabajos de limpieza y descolmatación del cauce de un ancho promedio 150 metros con una longitud de 3800 m, por una altura de 0.50 m, como se establece en los metrados.	
ROCA AL VOLTEO	km			
CONFORMACIÓN DE DIQUE CON MATERIAL PROPIO	km	3.80	conformada por rocas colocadas con ayuda de equipos mecánicos. La seccion transversal del dique es de 3.00 metros de alto, 4.00 metros de ancho de la corona.	
DISIPADORES DE ROLLIZOS	Und.			
REFORESTACIÓN	Und.	-	-	

3.2.1 Acciones Complementarias

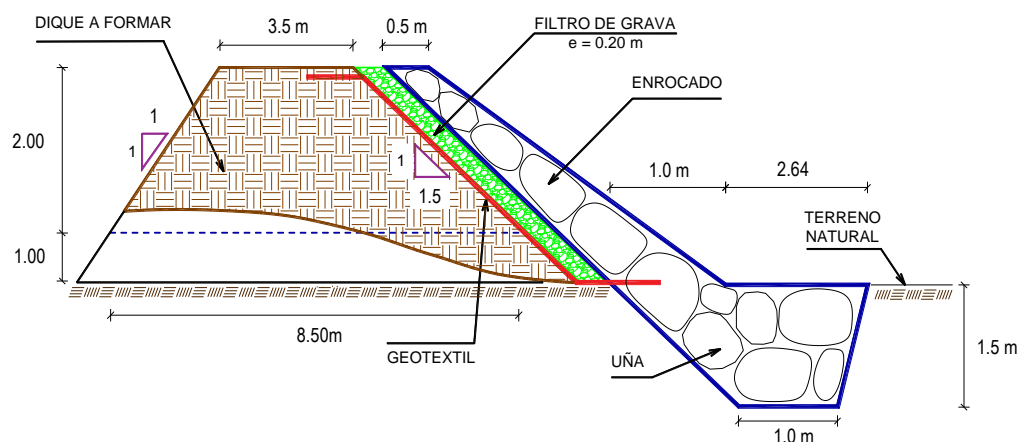
Sensibilizar sobre los sistemas de alerta temprana comunitaria, mapas de evacuación, zonas seguras y ayuda humanitaria, asimismo la Autoridad Nacional del Agua debe realizar capacitaciones sobre la importancia de la delimitacion de fajas marginales asociada a un ordenanza local o regional, talleres de sensibilizacion a la poblacion en temas de gestion de riesgos de desastres, para que las poblaciones afectadas se encuentren preparadas a los fenomenos negativos de la naturaleza.

4. ESQUEMA DE PROPUESTA TÉCNICA:

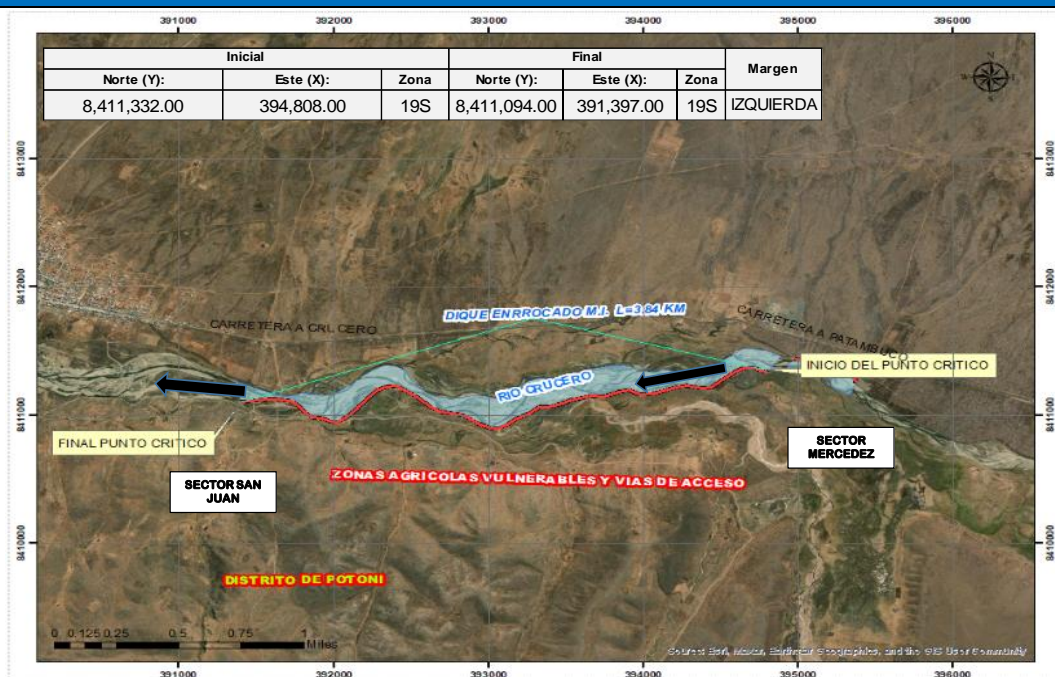
4.1.- VISTA DE PLANTA



4.2.-VISTA DE PERFIL



5. IMAGEN SATELITAL DE ZONA VULNERABLE (GOOGLE EARTH)



7. PANEL FOTOGRÁFICO DE ZONA VULNERABLE



FIGURA N°01: TRAMO CRÍTICO EN EL RÍO CRUCERO, EN EL SECTOR SAN JUAN, DISTRITO DE POTONI, PROVINCIA AZANGARO - PUNO.



FIGURA N°02: ZONAS PROPENSAS ANTE UNA CRECIDA DEL RÍO CRUCERO Y LA EROSION EN LA MARGEN IZQUIERDA Y PERDIDAS DE SUELOS AGRICOLAS

8. PRESUPUESTO ESTIMADO:

ITEM	DESCRIPCIÓN	UND.	METRADO	PRECIO S/.	PARCIAL S/.
01	LIMPIEZA, DESCOLMATACIÓN Y CONFORMACIÓN DE DIQUE C/ENROCADO, L = 3800.00 m				
01.01	OBRAS PROVISIONALES				3,184.54
01.01.01	CASETA DE GUARDIANIA Y ALMACEN	m2	15.00	93.73	1,405.95
01.01.02	CARTEL INFORMATIVO DE LA ACTIVIDAD 3.60 x 4.80 m	und	1.00	1,778.59	1,778.59
01.02	OBRAS PRELIMINARES				87,597.98
01.02.01	MOVILIZACIÓN Y DESMOVILIZACIÓN DE MAQUINARIA	vje	2.00	10,021.59	20,043.18
01.02.02	HABILITACION DE VIAS DE ACCESO	km	3.48	7,721.90	26,872.21
01.02.03	RAMPA DE INGRESO Y SALIDA A LA ZONA DE TRABAJO	m3	135.00	6.03	814.05
01.02.04	TRAZO Y REPLANTEO	KM	7.60	1,881.02	14,295.75
01.02.05	CONTROL TOPOGRAFICO	Km	7.60	2,830.63	21,512.79
01.02.05	DESVÍO DEL RÍO	m	200.00	20.30	4,060.00
01.03	MOVIMIENTO DE TIERRAS				4,796,442.20
01.03.02	LIMPIEZA Y DESCOLMATACIÓN DEL CAUCE	m3	285,000.00	7.33	2,089,050.00
01.03.03	CONFORMACIÓN DE DIQUE CON MATERIAL PROPIO	m3	45,600.00	7.65	348,840.00
01.03.04	EXCAVACIÓN PARA UÑA DE ENROCADO	m3	13,224.00	13.05	172,573.20
01.03.05	PERFILADO Y REFINE EN TALUD DE DIQUE	m2	20,551.64	3.95	81,178.99
01.03.06	ELIMINACIÓN DE MATERIAL EXCEDENTE	m3	145,258.80	14.49	2,104,800.01
01.04	PROTECCIÓN CON ENROCADO				4,354,525.32
01.04.01	GEOTEXTIL NO TEJIDO DE 400 GR/M2 (INCLUYE SUMINISTRO E INSTALACION)	m2	28,911.64	16.20	468,368.60
01.04.02	SUMINISTRO, TRANSPORTE Y COLOCACION DE FILTRO DE GRAVA	m3	2,280.00	133.25	303,810.00
01.04.03	EXTRACCIÓN DE ROCAS CON EXPLOSIVOS PARA ENROCADO	m3	21,774.00	41.00	892,734.00
01.04.04	SELECCIÓN Y ACOPIO DE ROCAS	m3	21,774.00	18.88	411,093.12
01.04.05	CARGUÍO Y TRANSPORTE DE ROCAS	m3	21,774.00	86.73	1,888,459.02
01.04.06	ACOMODO DE ROCAS EN UÑA DE ENROCADO	m3	10,579.20	21.78	230,414.98
01.04.07	ACOMODO DE ROCAS EN TALUD DE ENROCADO	m3	6,840.00	23.34	159,645.60
1.05	FLETE TERRESTRE				15,000.00
01.05.01	FLETE TERRESTRE	glb	1.00	15,000.00	15,000.00
COSTO DIRECTO					9,256,750.04
GASTOS GENERALES (10%CD)					925,675.00
UTILIDAD (10%CD)					925,675.00
SUB TOTAL					11,108,100.05
IGV (18%)					1,999,458.01
TOTAL					13,107,558.06
SUPERVISIÓN (3%CD)					277,702.50
SEGUIMIENTO Y MONITOREO (1%CD)					92,567.50
FICHA DEFINITIVA					15,000.00
PRESUPUESTO TOTAL REFERENCIAL					13,492,828.06

SON : TRECE MILLONES CUATROCIENTOS NOVENTA Y DOS MIL OCHOCIENTOS VEINTIOCHO CON 06/100 SOLES



PERÚ

Ministerio
de Desarrollo Agrario
y Riego

9. CRONOGRAMA REFERENCIAL DE LA PROPUESTA TECNICA

ITEM	ACTIVIDAD	UND.	PLAZO DE EJECUCION				PLAZO DE EJECUCION				PLAZO DE EJECUCION				PLAZO DE EJECUCION			
			MES 01				MES 02				MES 03				MES 04			
			I	II	III	IV	I	II	III	IV	I	II	III	IV	I	II	III	IV
1.00	LIMPIEZA, DESCOLMATACIÓN Y CONFORMACIÓN DE DIQUE C/ENROCAD, L = 3000.00 m																	
1.01	OBRAS PROVISIONALES																	
01.01.01	CASETA DE GUARDIANIA Y ALMACEN	m2																
01.01.02	CARTEL INFORMATIVO DE LA ACTIVIDAD 3.60 x 4.80 m	Und.																
1.02	OBRAS PRELIMINARES																	
01.02.01	MOVILIZACIÓN Y DESMOVILIZACIÓN MAQUINARIA PESADA	vje																
01.02.02	MANTENIMIENTO Y/O HABILITACION DE VIAS DE ACCESO	Km																
01.02.03	RAMPA DE INGRESO Y SALIDA A LA ZONA DE TRABAJO	m3																
01.02.04	TRAZO Y REPLANTEO	Km																
01.02.05	CONTROL TOPOGRAFICO	km																
01.02.06	DESÍO DEL RÍO	M																
1.03	MOVIMIENTO DE TIERRAS																	
01.03.01	LIMPIEZA Y DESCOLMATACIÓN DEL CAUCE	m3																
01.03.02	CONFORMACIÓN DE DIQUE CON MATERIAL PROPIO	m3																
01.03.03	EXCAVACIÓN PARA UNA DE ENROCAD	m3																
01.03.04	PERFILADO Y REFINE EN TALUD DE DIQUE	m2																
01.03.05	ELIMINACIÓN DE MATERIAL EXCEDENTE	m3																
1.04	PROTECCIÓN CON ENROCAD																	
01.04.01	SUMINISTRO, TRANSPORTE E INSTALACION DE GEOTEXTIL NO TEJIDO	m2																
01.04.02	SUMINISTRO, TRANSPORTE Y COLOCACION DE FILTRO DE GRAVA	m3																
01.04.03	EXTRACCIÓN DE ROCAS	m3																
01.04.04	SELECCIÓN Y ACOPIO DE ROCAS	m3																
01.04.05	CARGUJO Y TRANSPORTE DE ROCAS	m3																
01.04.06	ACOMODO DE ROCAS EN UNA DE ENROCAD	m3																
01.04.07	ACOMODO DE ROCAS EN TALUD DE ENROCAD	m3																
1.05	FLETE TERRESTRE																	
01.05.01	FLETE TERRESTRE	gib																

ACTIVIDADES A REALIZAR PARA EL CUMPLIMIENTO DE LA PROPUESTA TECNICA REFERENCIAL

ITEM	ACTIVIDAD	MES 01				MES 02				MES 03				MES 04				MES 05			
		I	II	III	IV	I	II	III	IV	I	II	III	IV	I	II	III	IV	I	II	III	IV
01.01	FORMULACION DE FICHA TECNICA																				
01.02	CONTRATACION																				
01.03	EJECUCION																				
01.04	SEGUIMIENTO																				
01.05	LIQUIDACION																				

Fecha de elaboración de la ficha: 04/03/2025

NOTA : * LA PRESENTE FICHA TECNICA ES REFERENCIAL, RESPECTO AL PRESUPUESTO, METRADOS, COSTOS UNITARIOS E INSUMOS; DEBIENDO SER LA FICHA TECNICA DEFINITIVA LA QUE ESTABLEZCA EL PRESUPUESTO DE LA ACTIVIDAD U OBRA.

* LA PROPUESTA TECNICA ES REFERENCIAL Y PUEDE VARIAR DE ACUERDO AL ESTUDIO DE LA FICHA TECNICA DEFINITIVA

PRESUPUESTO REFERENCIAL DE LA PROPUESTA TECNICA

Obra : LIMPIEZA, DESCOLMATACIÓN Y CONFORMACIÓN DE DIQUE CON ENROCADO EN LA MARGEN IZQUIERDA DEL RÍO CRUCERO, EN LOS SECTORES DE MERCEDEZ Y SAN JUAN DEL DISTRITO POTONI, PROVINCIA DE AZANGARO, DEPARTAMENTO DE PUNO.

Lugar : SECTORES DE MERCEDEZ Y SAN JUAN DEL DISTRITO POTONI, PROVINCIA DE AZANGARO, DEPARTAMENTO DE PUNO.

Fecha : 04/03/2025

ITEM	DESCRIPCIÓN	UND.	METRADO	PRECIO S/.	PARCIAL S/.
01	LIMPIEZA, DESCOLMATACIÓN Y CONFORMACIÓN DE DIQUE C/ENROCADO, L = 3800.00 m				
01.01	OBRAS PROVISIONALES				3,184.54
01.01.01	CASETA DE GUARDIANIA Y ALMACEN	m2	15.00	93.73	1,405.95
01.01.02	CARTEL INFORMATIVO DE LA ACTIVIDAD 3.60 x 4.80 m	und	1.00	1,778.59	1,778.59
01.02	OBRAS PRELIMINARES				87,597.98
01.02.01	MOVILIZACIÓN Y DESMOVILIZACIÓN DE MAQUINARIA	vje	2.00	10,021.59	20,043.18
01.02.02	HABILITACION DE VIAS DE ACCESO	km	3.48	7,721.90	26,872.21
01.02.03	RAMPA DE INGRESO Y SALIDA A LA ZONA DE TRABAJO	m3	135.00	6.03	814.05
01.02.04	TRAZO Y REPLANTEO	KM	7.60	1,881.02	14,295.75
01.02.05	CONTROL TOPOGRAFICO	Km	7.60	2,830.63	21,512.79
01.02.05	DESVÍO DEL RÍO	m	200.00	20.30	4,060.00
01.03	MOVIMIENTO DE TIERRAS				4,796,442.20
01.03.02	LIMPIEZA Y DESCOLMATACIÓN DEL CAUCE	m3	285,000.00	7.33	2,089,050.00
01.03.03	CONFORMACIÓN DE DIQUE CON MATERIAL PROPIO	m3	45,600.00	7.65	348,840.00
01.03.04	EXCAVACIÓN PARA UÑA DE ENROCADO	m3	13,224.00	13.05	172,573.20
01.03.05	PERFILADO Y REFINE EN TALUD DE DIQUE	m2	20,551.64	3.95	81,178.99
01.03.06	ELIMINACIÓN DE MATERIAL EXCEDENTE	m3	145,258.80	14.49	2,104,800.01
01.04	PROTECCIÓN CON ENROCADO				4,354,525.32
01.04.01	GEOTEXTIL NO TEJIDO DE 400 GR/M2 (INCLUYE SUMINISTRO E INSTALACION)	m2	28,911.64	16.20	468,368.60
01.04.02	SUMINISTRO, TRANSPORTE Y COLOCACION DE FILTRO DE GRAVA	m3	2,280.00	133.25	303,810.00
01.04.03	EXTRACCIÓN DE ROCAS CON EXPLOSIVOS PARA ENROCADO	m3	21,774.00	41.00	892,734.00
01.04.04	SELECCIÓN Y ACOPIO DE ROCAS	m3	21,774.00	18.88	411,093.12
01.04.05	CARGUÍO Y TRANSPORTE DE ROCAS	m3	21,774.00	86.73	1,888,459.02
01.04.06	ACOMODO DE ROCAS EN UÑA DE ENROCADO	m3	10,579.20	21.78	230,414.98
01.04.07	ACOMODO DE ROCAS EN TALUD DE ENROCADO	m3	6,840.00	23.34	159,645.60
1.05	FLETE TERRESTRE				15,000.00
01.05.01	FLETE TERRESTRE	glb	1.00	15,000.00	15,000.00

COSTO DIRECTO	9,256,750.04
GASTOS GENERALES (10%CD)	925,675.00
UTILIDAD (10%CD)	925,675.00
SUB TOTAL	11,108,100.05
IGV (18%)	1,999,458.01
TOTAL	13,107,558.06
SUPERVISIÓN (3%CD)	277,702.50
SEGUIMIENTO Y MONITOREO (1%CD)	92,567.50
FICHA DEFINITIVA	15,000.00
PRESUPUESTO TOTAL REFERENCIAL	13,492,828.06

SON : TRECE MILLONES CUATROCIENTOS NOVENTA Y DOS MIL OCHOCIENTOS VEINTIOCHO CON 06/100 SOLES

NOTA: EL PRESUPUESTO ES REFERENCIAL, DEBIENDO SER LA FICHA TECNICA DEFINITIVA LA QUE ESTABLEZCA EL PRESUPUESTO FINAL DE LA ACTIVIDAD U OBRA

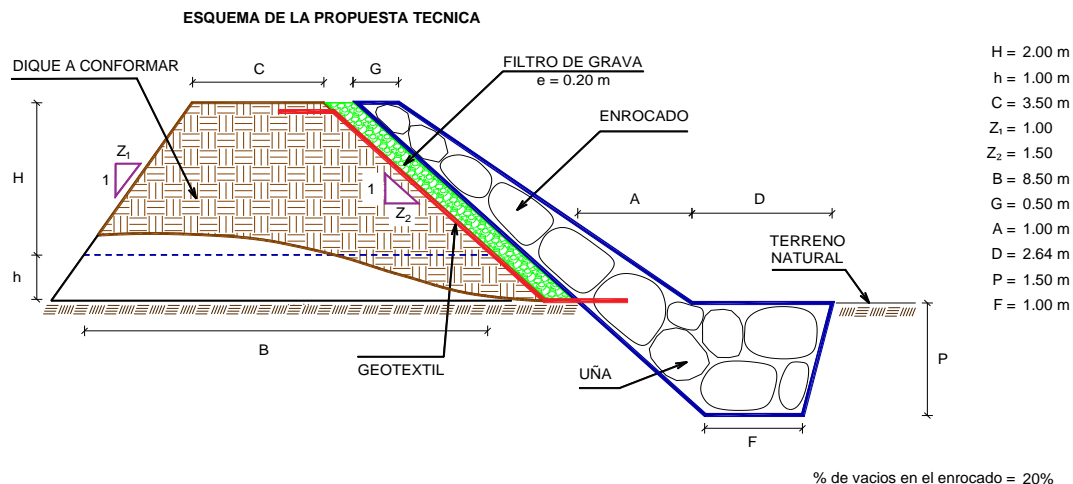
PLANILLA GENERAL DE METRADOS REFERENCIAL DE LA PROPUESTA TECNICA

Obra : LIMPIEZA, DESCOLMATACIÓN Y CONFORMACIÓN DE DIQUE CON ENROCADO EN LA MARGEN IZQUIERDA DEL RÍO CRUCERO, EN LOS SECTORES DE MERCEDEZ Y SAN JUAN DEL DISTRITO POTONI, PROVINCIA DE AZANGARO, DEPARTAMENTO DE PUNO.

Ubicación: SECTORES DE MERCEDEZ Y SAN JUAN DEL DISTRITO POTONI, PROVINCIA DE AZANGARO, DEPARTAMENTO DE PUNO.

Fecha : 04/03/2025

Item	Descripción	Unid.	Nro veces	Dimensiones			Parcial	Total
				Largo	Ancho	Altura		
1.00	LIMPIEZA, DESCOLMATACIÓN Y CONFORMACIÓN DE DIQUE C/ENROCADO, L = 3800.00 m							
1.01	OBRAS PROVISIONALES							
01.01.01	CASETA DE GUARDIANA Y ALMACEN	m2	1.00	3.00	5.00		15.00	15.00
01.01.02	CARTEL INFORMATIVO DE LA ACTIVIDAD 3.60 x 4.80 m	Und.	1.00				1.00	1.00
1.02	OBRAS PRELIMINARES							
01.02.01	MOVILIZACIÓN Y DESMOVILIZACIÓN MAQUINARIA PESADA	vje	2.00				2.00	2.00
01.02.02	MANTENIMIENTO Y/O HABILITACION DE VIAS DE ACCESO	Km	1.00	3.48			3.48	3.48
01.02.03	RAMPA DE INGRESO Y SALIDA A LA ZONA DE TRABAJO	m3		15.00	3.00	3.00	135.00	135.00
01.02.04	TRAZO Y REPLANTEO	Km	1.00					7.60
	LIMPIEZA Y DESCOLMATACION		1.00	3.80				
	DIQUE ENROCADO		1.00	3.80				
01.02.05	CONTROL TOPOGRAFICO	Km	1.00					7.60
	LIMPIEZA Y DESCOLMATACION			3.80				
	DIQUE ENROCADO			3.80				
01.02.06	DESVÍO DEL RÍO	M	1.00	200.00			200.00	200.00
1.03	MOVIMIENTO DE TIERRAS							
01.03.01	LIMPIEZA Y DESCOLMATACIÓN DEL CAUCE	m3	1.00	3,800.00	150.00	0.50	285,000.00	285,000.00
01.03.02	CONFORMACIÓN DE DIQUE CON MATERIAL PROPIO	m3	1.00	3,800.00	6.00	2.00	45,600.00	45,600.00
					area			
01.03.03	EXCAVACIÓN PARA UÑA DE ENROCADO	m3	1.00	3,800.00	3.48		13,224.00	13,224.00
01.03.04	PERFILADO Y REFINE EN TALUD DE DIQUE	m2	1.00	3,800.00		5.41	20,551.64	20,551.64
						esponj		
01.03.05	ELIMINACIÓN DE MATERIAL EXCEDENTE	m3	1.00	252,624.00		1.15	145,258.80	145,258.80
1.04	PROTECCIÓN CON ENROCADO							
01.04.01	SUMINISTRO, TRANSPORTE E INSTALACION DE GEOTEXTIL NO TEJIDO	m2	1.00	3,800.00	7.61		28,911.64	28,911.64
01.04.02	SUMINISTRO, TRANSPORTE Y COLOCACION DE FILTRO DE GRAVA	m3	1.00	3,800.00	0.60		2,280.00	2,280.00
01.04.03	EXTRACCIÓN DE ROCAS	m3			area			21,774.00
	Extracción de rocas para talud		1.00	3,800.00	2.25		8,550.00	
	Extracción de rocas para uña		1.00	3,800.00	3.48		13,224.00	
01.04.04	SELECCIÓN Y ACOPIO DE ROCAS	m3						21,774.00
	Selección y acopio de rocas para talud		1.00	3,800.00	2.25		8,550.00	
	Selección y acopio de rocas para uña		1.00	3,800.00	3.48		13,224.00	
01.04.05	CARGUÍO Y TRANSPORTE DE ROCAS	m3						21,774.00
	Carguío y transporte de rocas para talud		1.00	3,800.00	2.25		8,550.00	
	Carguío y transporte de rocas para uña		1.00	3,800.00	3.48		13,224.00	
01.04.06	ACOMODO DE ROCAS EN UÑA DE ENROCADO	m3						10,579.20
	Acomodo de rocas para uña de enrocado		1.00	3,800.00	3.48		10,579.20	
01.04.07	ACOMODO DE ROCAS EN TALUD DE ENROCADO	m3						6,840.00
	Acomodo de rocas para talud de enrocado		1.00	3,800.00	2.25		6,840.00	
1.05	FLETE TERRESTRE							
01.05.01	FLETE TERRESTRE	gib	1.00				1.00	1.00



NOTA: LOS METRADOS SON REFERENCIALES, DEBIENDO SER LA FICHA TECNICA DEFINITIVA LA QUE ESTABLEZCA LOS VALORES FINALES, DE ACUERDO AL PLANTEAMIENTO ESTRUCTURAL



Ministerio
de Desarrollo Agrario
y Riego



ANALISIS DE COSTOS UNITARIOS REFERENCIAL DE LA PROPUESTA TECNICA

Obra : LIMPIEZA, DESCOLMATACIÓN Y CONFORMACIÓN DE DIQUE CON ENROCADOS EN LA MARGEN IZQUIERDA DEL RÍO CRUCERO, EN LOS SECTORES DE MERCEDEZ Y SAN JUAN DEL DISTRITO POTONI, PROVINCIA DE AZANGARO, DEPARTAMENTO DE PUNO.

Fecha: 04/03/2025

Partida	01.01	CASETA DE GUARDIANIA Y/O ALMACEN				
Rendimiento	m2/DIA	EQ. 20.0000	Costo unitario directo por : m2		93.73	
Código	Descripción Recurso	Unidad	Cuadrilla	Cantidad	Precio S/.	Parcial S/.
0101010003	OPERARIO	hh	1.0000	0.4000	28.46	11.38
0101010004	OFICIAL	hh	1.0000	0.4000	22.40	8.96
0101010005	PEON	hh	1.0000	0.4000	20.29	8.12
						28.46
02041200010005	CLAVOS PARA MADERA CON CABEZA DI kg			0.2500	7.25	1.81
0204180008	CALAMINA GALVANIZADA e=0.14 mm	m2		0.8000	9.60	7.68
0231010001	MADERA TORNILLO	p2		6.0000	7.00	42.00
02310500010007	TRIPLAY LUPUNA E= 6 mm	m2		0.7500	17.24	12.93
						64.42
0301010006	HERRAMIENTAS MANUALES	%mo		3.0000	28.46	0.85
						0.85
Partida	01.02	CARTEL DE IDENTIFICACION DE ACTIVIDAD				
Rendimiento	und/DIA	EQ. 1.0000	Costo unitario directo por : und		1,778.59	
Código	Descripción Recurso	Unidad	Cuadrilla	Cantidad	Precio S/.	Parcial S/.
0101010003	OPERARIO	hh	1.0000	8.0000	28.46	227.68
0101010005	PEON	hh	2.0000	16.0000	20.29	324.64
						552.32
02041200010009	CLAVOS PARA MADERA CON CABEZA DI kg			2.0000	7.25	14.50
0207030001	HORMIGON	m3		0.4800	40.00	19.20
0213010001	CEMENTO PORTLAND TIPO I (42.5 kg)	bol		1.2000	30.00	36.00
0231010001	MADERA TORNILLO	p2		70.0000	7.00	490.00
02901500260004	GIGANTOGRAFIA SEGUN DISEÑO	und		1.0000	650.00	650.00
						1,209.70
0301010006	HERRAMIENTAS MANUALES	%mo		3.0000	552.32	16.57
						16.57

Profesional de la ALA que
la ficha técnica re

Administrador de La
Administración Local Del Agua

Profesional Designado
Por La AAA

Director de La Autoridad
Administrativa Del Agua

Partida	02.01 MOVILIZACION Y DESMOVILIZACION DE MAQUINARIAS Y EQUIPOS					
Rendimiento	glb/DIA	EQ. 1.0000	Costo unitario directo por : glb		10,021.59	
Código	Descripción Recurso	Unidad	Cuadrilla	Cantidad	Precio S/.	Parcial S/.
0101010005	PEON	hh	6.0000	48.0000	20.29	973.92
						973.92
0301010006	HERRAMIENTAS MANUALES	%mo		3.0000	973.92	29.22
03012200010004	CAMION PLATAFORMA 4 x 6 300 HP 19 t hm		0.7500	6.0000	452.00	2,712.00
0301220011	CAMION SEMI TRAYLER 6 x4 330 HP 35 T hm		1.8750	15.0000	420.43	6,306.45
						9,047.67
Partida	02.02 HABILITACION DE CAMINO DE ACCESO					
Rendimiento	km/DIA	EQ. 0.8000	Costo unitario directo por : km		7,721.90	
Código	Descripción Recurso	Unidad	Cuadrilla	Cantidad	Precio S/.	Parcial S/.
0101010004	OFICIAL	hh	1.0000	10.0000	22.40	224.00
0101010005	PEON	hh	1.0000	10.0000	20.29	202.90
						426.90
03011800020002	TRACTOR DE ORUGAS DE 300-330 HP	hm	1.0000	10.0000	729.50	7,295.00
						7,295.00
Partida	02.03 RAMPAS DE ACCESO A LA ACTIVIDAD					
Rendimiento	m3/DIA	EQ. 1,000.0000	Costo unitario directo por : m3		6.03	
Código	Descripción Recurso	Unidad	Cuadrilla	Cantidad	Precio S/.	Parcial S/.
0101010005	PEON	hh	1.0000	0.0080	20.29	0.16
0101010010	OFICIAL (CONTROLADOR)	hh	0.1000	0.0008	22.40	0.02
						0.18
0301010006	HERRAMIENTAS MANUALES	%mo		3.0000	0.18	0.01
03011800020002	TRACTOR DE ORUGAS DE 300-330 HP	hm	1.0000	0.0080	729.50	5.84
						5.85
Partida	02.04 TRAZO Y REPLANTEO					
Rendimiento	km/DIA	EQ. 0.5000	Costo unitario directo por : km		1,881.02	
Código	Descripción Recurso	Unidad	Cuadrilla	Cantidad	Precio S/.	Parcial S/.
0101010003	OPERARIO	hh	0.1000	1.6000	28.46	45.54
0101010005	PEON	hh	0.5000	8.0000	20.29	162.32
0101030000	TOPOGRAFO	hh	1.0000	16.0000	29.42	470.72
01010300030003	AYUDANTE DE TOPOGRAFIA	hh	0.5000	8.0000	22.40	179.20
						857.78



Ministerio
de Desarrollo Agrario
y Riego



02040300010043	FIERRO 3/8"	var		0.5000	22.30	11.15
0213010001	CEMENTO PORTLAND TIPO I (42.5 kg)	bol		3.6000	30.00	108.00
02130300010003	YESO BOLSA 25 kg	bol		3.0000	20.00	60.00
0231040001	ESTACAS DE MADERA	und		50.0000	4.65	232.50
0240020001	PINTURA ESMALTE	gal		0.3500	60.17	21.06
						432.71

0301000014	MIRAS	día	2.0000	4.0000	17.36	69.44
0301000015	JALONES	día	4.0000	8.0000	14.96	119.68
0301000022	ESTACION TOTAL	he	1.0000	16.0000	23.48	375.68
0301010006	HERRAMIENTAS MANUALES	%mo		3.0000	857.78	25.73
						590.53

Partida **02.05 CONTROL TOPOGRAFICO**

Rendimiento **km/DIA** EQ. **0.2000** Costo unitario directo por : km **2,830.63**

Código	Descripción Recurso	Unidad	Cuadrilla	Cantidad	Precio S/.	Parcial S/.
0101010004	OFICIAL	hh	0.1000	4.0000	22.40	89.60
0101010005	PEON	hh	0.5000	20.0000	20.29	405.80
0101030000	TOPOGRAFO	hh	1.0000	40.0000	29.42	1,176.80
01010300030003	AYUDANTE DE TOPOGRAFIA	hh	0.2500	10.0000	22.40	224.00
						1,896.20

02130300010003	YESO BOLSA 25 kg	bol		3.0000	20.00	60.00
0231040001	ESTACAS DE MADERA	und		50.0000	4.65	232.50
0240020001	PINTURA ESMALTE	gal		0.2500	60.17	15.04
						307.54
0301000023	NIVEL TOPOGRAFICO	hm	1.0000	40.0000	14.25	570.00
0301010006	HERRAMIENTAS MANUALES	%mo		3.0000	1,896.20	56.89
						626.89

Partida **02.06 DESVIO DE CAUCE DE RIO**

Rendimiento **m/DIA** EQ. **320.0000** Costo unitario directo por : m **20.30**

Código	Descripción Recurso	Unidad	Cuadrilla	Cantidad	Precio S/.	Parcial S/.
0101010003	OPERARIO	hh	1.0000	0.0250	28.46	0.71
0101010004	OFICIAL	hh	0.5000	0.0125	22.40	0.28
0101010005	PEON	hh	2.0000	0.0500	20.29	1.01
						2.00
0301010006	HERRAMIENTAS MANUALES	%mo		3.0000	2.00	0.06
03011800020002	TRACTOR DE ORUGAS DE 300-330 HP	hm	1.0000	0.0250	729.50	18.24
						18.30

Profesional de la ALA que
la ficha técnica re

Administrador de La
Administración Local Del Agua

Profesional Designado
Por La AAA

Director de La Autoridad
Administrativa Del Agua



Ministerio
de Desarrollo Agrario
y Riego



Partida	03.01	LIMPIEZA Y DESCOLMATACIÓN DE CAUCE DE RIO				
Rendimiento	m3/DIA	EQ. 850.0000	Costo unitario directo por : m3		7.33	
Código	Descripción Recurso	Unidad	Cuadrilla	Cantidad	Precio S/.	Parcial S/.
0101010003	OPERARIO	hh	1.0000	0.0094	28.46	0.27
0101010005	PEON	hh	1.0000	0.0094	20.29	0.19
						0.46
0301010006	HERRAMIENTAS MANUALES	%mo		3.0000	0.46	0.01
03011800020002	TRACTOR DE ORUGAS DE 300-330 HP	hm	1.0000	0.0094	729.50	6.86
						6.87
Partida	03.02	CONFORMACION DE DIQUE SECO C/ MAQUINARIA CON MATERIAL PROPIO				
Rendimiento	m3/DIA	EQ. 810.0000	Costo unitario directo por : m3		7.65	
Código	Descripción Recurso	Unidad	Cuadrilla	Cantidad	Precio S/.	Parcial S/.
0101010005	PEON	hh	1.0000	0.0099	20.29	0.20
0101010010	OFICIAL (CONTROLADOR)	hh	1.0000	0.0099	22.40	0.22
						0.42
0301010006	HERRAMIENTAS MANUALES	%mo		3.0000	0.42	0.01
03011800020002	TRACTOR DE ORUGAS DE 300-330 HP	hm	1.0000	0.0099	729.50	7.22
						7.23
Partida	03.03	EXCAVACION DE UÑA PARA DIQUE				
Rendimiento	m3/DIA	EQ. 350.0000	Costo unitario directo por : m3		13.05	
Código	Descripción Recurso	Unidad	Cuadrilla	Cantidad	Precio S/.	Parcial S/.
0101010004	OFICIAL	hh	1.0000	0.0229	22.40	0.51
0101010005	PEON	hh	1.0000	0.0229	20.29	0.46
						0.97
0301010006	HERRAMIENTAS MANUALES	%mo		5.0000	0.97	0.05
03011700010007	EXCAVADORA SOBRE ORUGAS 170 - 25C	hm	1.0000	0.0229	525.13	12.03
						12.08

Profesional de la ALA que
la ficha técnica re

Administrador de La
Administración Local Del Agua

Profesional Designado
Por La AAA

Director de La Autoridad
Administrativa Del Agua



Ministerio
de Desarrollo Agrario
y Riego



Partida **03.04** **PERFILADO Y REFINE EN TALUD DE DIQUE**

Rendimiento **m2/DIA** EQ. **1,200.0000** Costo unitario directo por : m2 **3.95**

Código	Descripción Recurso	Unidad	Cuadrilla	Cantidad	Precio S/.	Parcial S/.
0101010004	OFICIAL	hh	1.0000	0.0067	22.40	0.15
0101010005	PEON	hh	2.0000	0.0133	20.29	0.27
						0.42
0301010006	HERRAMIENTAS MANUALES	%mo		3.0000	0.42	0.01
03011700010007	EXCAVADORA SOBRE ORUGAS 170 - 25C hm		1.0000	0.0067	525.13	3.52
						3.53

Partida **03.05** **ELIMINACION DE MATERIAL EXCEDENTE D=5 km**

Rendimiento **m3/DIA** EQ. **1,200.0000** Costo unitario directo por : m3 **14.49**

Código	Descripción Recurso	Unidad	Cuadrilla	Cantidad	Precio S/.	Parcial S/.
0101010005	PEON	hh	1.0000	0.0067	20.29	0.14
0101010010	OFICIAL (CONTROLADOR)	hh	0.1000	0.0007	22.40	0.02
						0.16
03011600010005	CARGADOR SOBRE LLANTAS DE 200 - 2t hm		1.0000	0.0067	399.70	2.68
0301220010	CAMION VOLQUETE 6 x 4 330HP15 M3 hm		4.0000	0.0267	436.20	11.65
						14.33

Partida **04.01** **GEOTEXTIL NO TEJIDO DE 400 GR/M2 (INCLUYE SUMINISTRO E INSTALACION)**

Rendimiento **m2/DIA** EQ. **400.0000** Costo unitario directo por : m2 **16.20**

Código	Descripción Recurso	Unidad	Cuadrilla	Cantidad	Precio S/.	Parcial S/.
0101010003	OPERARIO	hh	1.0000	0.0200	28.46	0.57
0101010004	OFICIAL	hh	1.0000	0.0200	22.40	0.45
0101010005	PEON	hh	4.0000	0.0800	20.29	1.62
						2.64
0210020009	GEOTEXTIL NO TEJIDO MACTEX MT200 m2			1.0500	12.84	13.48
						13.48
0301010006	HERRAMIENTAS MANUALES	%mo		3.0000	2.64	0.08
						0.08

Profesional de la ALA que
la ficha técnica re

Administrador de La
Administración Local Del Agua

Profesional Designado
Por La AAA

Director de La Autoridad
Administrativa Del Agua



Ministerio
de Desarrollo Agrario
y Riego



Partida **04.02 SUMINISTRO, TRANSPORTE Y COLOCACION DE FILTRO DE GRAVA**

Rendimiento **m3/DIA** EQ. **250.0000** Costo unitario directo por : m3 **133.25**

Código	Descripción Recurso	Unidad	Cuadrilla	Cantidad	Precio S/.	Parcial S/.
0101010005	PEON	hh	62.5000	2.0000	20.29	40.58
0101010010	OFICIAL (CONTROLADOR)	hh	3.1250	0.1000	22.40	2.24
						42.82
0207010012	GRAVA SELECCIONADA 2-6 MM3	m3		1.1000	76.27	83.90
						83.90
0301010006	HERRAMIENTAS MANUALES	%mo		3.0000	42.82	1.28
03011700010007	EXCAVADORA SOBRE ORUGAS 170 - 25C hm		0.3125	0.0100	525.13	5.25
						6.53

Partida **04.03 EXTRACCION DE ROCA C/EXPLOSIVOS**

Rendimiento **m3/DIA** EQ. **200.0000** Costo unitario directo por : m3 **41.00**

Código	Descripción Recurso	Unidad	Cuadrilla	Cantidad	Precio S/.	Parcial S/.
0101010007	PERFORISTA	hh	2.0000	0.0800	30.99	2.48
0101010010	OFICIAL (CONTROLADOR)	hh	1.0000	0.0400	22.40	0.90
0101010011	AYUDANTE DE PERFORISTA	hh	2.0000	0.0800	29.30	2.34
01020100000013	TECNICO (AUTORIZADO x DISCAMEC)	hh	1.0000	0.0400	30.99	1.24
						6.96
0255100001	DINAMITA AL 65%	kg		0.2500	8.08	2.02
0255100009	MECHA L DE SEGURIDAD IMPERMEABLE	m		1.0000	15.00	15.00
0255100010	FULMINANTE	und		1.0000	4.00	4.00
0290230059	BARRENO DE 7/8" x 5 HP	und		0.0170	92.00	1.56
						22.58
0301010006	HERRAMIENTAS MANUALES	%mo		5.0000	6.96	0.35
03011400020002	MARTILLO NEUMATICO DE 29 kg	hm	2.0000	0.0800	10.18	0.81
03011400060005	COMPRESORA NEUMATICA 196 HP 600 - hm		1.0000	0.0400	257.61	10.30
						11.46

Profesional de la ALA que
la ficha técnica re

Administrador de La
Administración Local Del Agua

Profesional Designado
Por La AAA

Director de La Autoridad
Administrativa Del Agua



Ministerio
de Desarrollo Agrario
y Riego



Partida **04.04** **SELECCION Y ACOPIO DE ROCA EN CANTERA**

Rendimiento **m3/DIA** EQ. **250.0000** Costo unitario directo por : m3 **18.88**

Código	Descripción Recurso	Unidad	Cuadrilla	Cantidad	Precio S/.	Parcial S/.
0101010004	OFICIAL	hh	1.0000	0.0320	22.40	0.72
0101010005	PEON	hh	2.0000	0.0640	20.29	1.30
						2.02
0301010006	HERRAMIENTAS MANUALES	%mo		3.0000	2.02	0.06
03011700010007	EXCAVADORA SOBRE ORUGAS 170 - 25C hm		1.0000	0.0320	525.13	16.80
						16.86

Partida **04.05** **CARGUIO Y TRANSPORTE DE ROCA DIST. 16 km**

Rendimiento **m3/DIA** EQ. **200.0000** Costo unitario directo por : m3 **86.73**

Código	Descripción Recurso	Unidad	Cuadrilla	Cantidad	Precio S/.	Parcial S/.
0101010004	OFICIAL	hh	1.0000	0.0400	22.40	0.90
						0.90
0301010006	HERRAMIENTAS MANUALES	%mo		5.0000	0.90	0.05
03011600010005	CARGADOR SOBRE LLANTAS DE 200 - 2 ^a hm		1.0000	0.0400	399.70	15.99
0301220010	CAMION VOLQUETE 6 x 4 330HP15 M3 hm		4.0000	0.1600	436.20	69.79
						85.83

Partida **04.06** **ACOMODO DE ROCA SOBRE UÑA**

Rendimiento **m3/DIA** EQ. **300.0000** Costo unitario directo por : m3 **21.78**

Código	Descripción Recurso	Unidad	Cuadrilla	Cantidad	Precio S/.	Parcial S/.
0101010005	PEON	hh	4.0000	0.1067	20.29	2.16
0101010010	OFICIAL (CONTROLADOR)	hh	1.0000	0.0267	22.40	0.60
						2.76
0301010006	HERRAMIENTAS MANUALES	%mo		3.0000	2.76	0.08
03011700010006	EXCAVADORA SOBRE ORUGAS 325 HP hm		1.0000	0.0267	709.27	18.94
						19.02

Profesional de la ALA que
la ficha técnica re

Administrador de La
Administración Local Del Agua

Profesional Designado
Por La AAA

Director de La Autoridad
Administrativa Del Agua



Ministerio
de Desarrollo Agrario
y Riego



Partida 04.07 ACOMODO DE ROCA SOBRE TALUD DE DIQUE

Rendimiento m3/DIA EQ. 280.0000 Costo unitario directo por : m3 23.34

Código	Descripción Recurso	Unidad	Cuadrilla	Cantidad	Precio S/.	Parcial S/.
0101010005	PEON	hh	4.0000	0.1143	20.29	2.32
0101010010	OFICIAL (CONTROLADOR)	hh	1.0000	0.0286	22.40	0.64
						2.96
0301010006	HERRAMIENTAS MANUALES	%mo		3.0000	2.96	0.09
03011700010006	EXCAVADORA SOBRE ORUGAS 325 HP	hm	1.0000	0.0286	709.27	20.29
						20.38

Partida 05.01 FLETE TERRESTRE

Rendimiento glb/DIA EQ. Costo unitario directo por : glb 15,000.00

Código	Descripción Recurso	Unidad	Cuadrilla	Cantidad	Precio S/.	Parcial S/.
0203020002	FLETE TERRESTRE	glb		1.0000	15,000.00	15,000.00
						15,000.00

NOTA: LOS ANALISIS DE COSTOS UNITARIOS SON REFERENCIALES, DEBIENDO SER LA FICHA TECNICA DEFINITIVA LA QUE DETERMINE LOS COSTOS UNITARIOS FINALES

Profesional de la ALA qu
la ficha técnica re

Administrador de La
Administración Local Del Agua

Profesional Designad
Por La AAA

Director de La Autoridad
Administrativa Del Agua



RELACION DE INSUMOS REFERENCIAL DE LA PROPUESTA TECNICA

Obra : LIMPIEZA, DESCOLMATACIÓN Y CONFORMACIÓN DE DIQUE CON ENROCADOS EN LA MARGEN IZQUIERDA DEL RÍO CRUCERO, EN LOS SECTORES DE MERCEDEZ Y SAN JUAN DEL DISTRITO POTONI, PROVINCIA DE AZANGARO, DEPARTAMENTO DE PUNO.

Lugar : SECTORES DE MERCEDEZ Y SAN JUAN DEL DISTRITO POTONI, PROVINCIA DE AZANGARO, DEPARTAMENTO DE PUNO.

Código	Recurso	Unidad	Cantidad	Precio S/.	Parcial S/.
MANO DE OBRA					
0101010003	OPERARIO	hh	3,288.3928	28.46	93,587.66
0101010004	OFICIAL	hh	2,660.1859	22.40	59,588.16
0101010005	PEON	hh	15,233.5998	20.29	309,089.74
0101010007	PERFORISTA	hh	1,741.9200	30.99	53,982.10
0101010010	OFICIAL (CONTROLADOR)	hh	2,130.2780	22.40	47,718.23
0101010011	AYUDANTE DE PERFORISTA	hh	1,741.9200	29.30	51,038.26
0101030000	TOPOGRAFO	hh	425.6000	29.42	12,521.15
01010300030003	AYUDANTE DE TOPOGRAFIA	hh	136.8000	22.40	3,064.32
01020100000013	TECNICO (AUTORIZADO x DISCAMEC)	hh	870.9600	30.99	26,991.05

657,580.67

MATERIALES

0203020002	FLETE TERRESTRE	glb	1.0000	15,000.00	15,000.00
02040300010043	FIERRO 3/8"	var	3.8000	22.30	84.74
02041200010005	CLAVOS PARA MADERA CON CABEZA DE 3"	kg	3.7500	7.25	27.19
02041200010009	CLAVOS PARA MADERA CON CABEZA DE 2" A 4"	kg	2.0000	7.25	14.50
0204180008	CALAMINA GALVANIZADA e=0.14 mm	m2	12.0000	9.60	115.20
0207010012	GRAVA SELECCIONADA 2-6 MM3	m3	2,508.0000	76.27	191,285.16
0207030001	HORMIGON	m3	0.4800	40.00	19.20
0210020009	GEOTEXTIL NO TEJIDO MACTEX MT200	m2	30,357.2220	12.84	389,786.73
0213010001	CEMENTO PORTLAND TIPO I (42.5 kg)	bol	28.5600	30.00	856.80
02130300010003	YESO BOLSA 25 kg	bol	45.6000	20.00	912.00
0231010001	MADERA TORNILLO	p2	160.0000	7.00	1,120.00
0231040001	ESTACAS DE MADERA	und	760.0000	4.65	3,534.00
02310500010007	TRIPLAY LUPUNA E= 6 mm	m2	11.2500	17.24	193.95
0240020001	PINTURA ESMALTE	gal	4.5599	60.17	274.37
0255100001	DINAMITA AL 65%	kg	5,443.5000	8.08	43,983.48
0255100009	MECHA L DE SEGURIDAD IMPERMEABLE BLANCA	m	21,774.0000	15.00	326,610.00
0255100010	FULMINANTE	und	21,774.0000	4.00	87,096.00
02901500260004	GIGANTOGRAFIA SEGUN DISEÑO	und	1.0000	650.00	650.00
0290230059	BARRENO DE 7/8" x 5 HP	und	370.1580	92.00	34,054.54

1,095,617.86

EQUIPOS

0301000014	MIRAS	día	30.4000	17.36	527.74
0301000015	JALONES	día	60.8000	14.96	909.57
0301000022	ESTACION TOTAL	he	121.6000	23.48	2,855.17
0301000023	NIVEL TOPOGRAFICO	hm	304.0000	14.25	4,332.00
0301010006	HERRAMIENTAS MANUALES	%mo			24,479.79
03011400020002	MARTILLO NEUMATICO DE 29 kg	hm	1,741.9200	10.18	17,732.75
03011400060005	COMPRESORA NEUMATICA 196 HP 600 - 690 PCM	hm	870.9600	257.61	224,368.01
03011600010005	CARGADOR SOBRE LLANTAS DE 200 - 250 HP 4. yd3	hm	1,844.1940	399.70	737,124.34

**PERÚ****Ministerio
de Desarrollo Agrario
y Riego****RELACION DE INSUMOS REFERENCIAL DE LA PROPUESTA TECNICA**

Obra : LIMPIEZA, DESCOLMATACIÓN Y CONFORMACIÓN DE DIQUE CON ENROCADOS EN LA MARGEN IZQUIERDA DEL RÍO CRUCERO, EN LOS SECTORES DE MERCEDEZ Y SAN JUAN DEL DISTRITO POTONI, PROVINCIA DE AZANGARO, DEPARTAMENTO DE PUNO.

Lugar : SECTORES DE MERCEDEZ Y SAN JUAN DEL DISTRITO POTONI, PROVINCIA DE AZANGARO, DEPARTAMENTO DE PUNO.

Código	Recurso	Unidad	Cantidad	Precio S/.	Parcial S/.
03011700010006	EXCAVADORA SOBRE ORUGAS 325 HP	hm	478.0886	709.27	339,093.90
03011700010007	EXCAVADORA SOBRE ORUGAS 170 - 250 HP 1	hm	1,160.0936	525.13	609,199.95
03011800020002	TRACTOR DE ORUGAS DE 300-330 HP	hm	3,171.3200	729.50	2,313,477.94
03012200010004	CAMION PLATAFORMA 4 x 6 300 HP 19 tn	hm	12.0000	452.00	5,424.00
0301220010	CAMION VOLQUETE 6 x 4 330HP15 M3	hm	7,362.2500	436.20	3,211,413.45
0301220011	CAMION SEMI TRAYLER 6 x4 330 HP 35 TN	hm	30.0000	420.43	12,612.90
					<hr/> 7,503,551.51
Total				S/.	<hr/> 9,256,750.04



CRONOGRAMA REFERENCIAL DE LA PROPUESTA TECNICA

Obra : LIMPIEZA, DESCOLMATACIÓN Y CONFORMACIÓN DE DIQUE CON ENROCADO EN LA MARGEN IZQUIERDA DEL RÍO CRUCERO, EN LOS SECTORES DE MERCEDEZ Y SAN JUAN DEL DISTRITO POTONI, PROVINCIA DE AZANGARO, DEPARTAMENTO DE PUNO.

Ubicación : SECTORES DE MERCEDEZ Y SAN JUAN DEL DISTRITO POTONI, PROVINCIA DE AZANGARO, DEPARTAMENTO DE PUNO.

Fecha : 04/03/2025

ITEM	ACTIVIDAD	UND.	PLAZO DE EJECUCION				PLAZO DE EJECUCION				PLAZO DE EJECUCION				PLAZO DE EJECUCION			
			MES 01				MES 02				MES 03				MES 04			
			I	II	III	IV	I	II	III	IV	I	II	III	IV	I	II	III	IV
1.00	LIMPIEZA, DESCOLMATACIÓN Y CONFORMACIÓN DE DIQUE C/ENROCADO, L = 3800.00 m																	
1.01	OBRAS PROVISIONALES																	
01.01.01	CASETA DE GUARDIANIA Y ALMACEN	m2																
01.01.02	CARTEL INFORMATIVO DE LA ACTIVIDAD 3.60 x 4.80 m	Und.																
1.02	OBRAS PRELIMINARES																	
01.02.01	MOVILIZACIÓN Y DESMOVILIZACIÓN MAQUINARIA PESADA	vje																
01.02.02	MANTENIMIENTO Y/O HABILITACION DE VIAS DE ACCESO	Km																
01.02.03	RAMPA DE INGRESO Y SALIDA A LA ZONA DE TRABAJO	m3																
01.02.04	TRAZO Y REPLANTEO	Km																
01.02.05	CONTROL TOPOGRAFICO	km																
01.02.06	DESVÍO DEL RÍO	M																
1.03	MOVIMIENTO DE TIERRAS																	
01.03.01	LIMPIEZA Y DESCOLMATACIÓN DEL CAUCE	m3																
01.03.02	CONFORMACIÓN DE DIQUE CON MATERIAL PROPIO	m3																
01.03.03	EXCAVACIÓN PARA UÑA DE ENROCADO	m3																
01.03.04	PERFILADO Y REFINE EN TALUD DE DIQUE	m2																
01.03.05	ELIMINACIÓN DE MATERIAL EXCEDENTE	m3																
1.04	PROTECCIÓN CON ENROCADO																	
01.04.01	SUMINISTRO, TRANSPORTE E INSTALACION DE GEOTEXTIL NO TEJIDO	m2																
01.04.02	SUMINISTRO, TRANSPORTE Y COLOCACION DE FILTRO DE GRAVA	m3																
01.04.03	EXTRACCIÓN DE ROCAS	m3																
01.04.04	SELECCIÓN Y ACOPIO DE ROCAS	m3																
01.04.05	CARGUÍO Y TRANSPORTE DE ROCAS	m3																
01.04.06	ACOMODO DE ROCAS EN UÑA DE ENROCADO	m3																
01.04.07	ACOMODO DE ROCAS EN TALUD DE ENROCADO	m3																
1.05	FLETE TERRESTRE																	
01.05.01	FLETE TERRESTRE	gib																

CRONOGRAMA DE ACTIVIDADES PARA EL CUMPLIMIENTO DE OBRA

OBRA: LIMPIEZA, DESCOLMATACIÓN Y CONFORMACIÓN DE DIQUE CON ENROCADO EN LA MARGEN IZQUIERDA DEL RÍO CRUCERO, EN LOS SECTORES DE MERCEDEZ Y SAN JUAN DEL DISTRITO POTONI, PROVINCIA DE AZANGARO, DEPARTAMENTO DE PUNO.

FECHA 04/03/2025

ITEM	ACTIVIDAD	MES 01				MES 02				MES 03				MES 04				MES 05			
		I	II	III	IV	I	II	III	IV	I	II	III	IV	I	II	III	IV	I	II	III	IV
01.01	FORMULACION DE FICHA TECNICA																				
01.02	CONTRATACION																				
01.03	EJECUCION																				
01.04	SEGUIMIENTO																				
01.05	LIQUIDACION																				

0

MAQUINARIA QUE SE EMPLEARÁ EN LA ACTIVIDAD

TIEMPO A LA ACTIVIDAD = 1.00 Hr

TIEMPO A LA CANTERA = 1.50 Hr

TIPO DE MÁQUINA	CANT. (UND)	TIEMPO HORAS (IDA Y VUELTA)
VEHÍCULOS TRANSPORTABLES		
TRACTOR DE ORUGAS DE 140-160 HP	1	2.0
EXCAVADORA SOBRE ORUGAS 170-250 HP, 1.10-2.75 Yd3	1	2.0
CAMION PLATAFORMA 4 X 2 122 HP 8 ton		3.0
VEHÍCULOS AUTO TRANSPORTABLES		
CAMION VOLQUETE DE 15 m3	3	6.0
CAMION CISTERNA 4 X 2 (AGUA) 122 HP 2,000 gl	1	2.0
CARGADOR SOBRE LLANTAS DE 125-155 HP 3 yd3	1	2.0